








# Vermessungs- und Katasterverwaltung des Landes Sachsen - Anhalt

## Auszug aus der Liegenschaftskarte

Maßstab 1: 1000

Landkreis oder kreisfreie Stadt <b>Mansfelder Land</b>	Gemeinde <b>Eisleben</b>																										
Gemarkung (nur eintragen, wenn vom Namen der Gemeinde abweichend)	Flur <b>10</b> <b>Bbl. 3</b>	Flurstück(e) <b>Glockenstr. 17</b> <b>(UH - Fläche)</b>	Liegenschaftskarte																								
<input checked="" type="checkbox"/> Darstellung umseitig <input type="checkbox"/> Darstellung liegt an																											
<div style="display: flex; justify-content: space-between;"> <div> <p>Ort, Datum <b>Hettstedt, 21.06.95</b></p> <p>Katasteramt Im Auftrage  <b>Fischer</b></p> </div> <div style="text-align: center;">  <p>(Dienstsigel)</p> </div> <div> <p><u>Hinweise:</u> - Vervielfältigung nur für eigene nichtgewerbliche Zwecke gestattet (§13 Abs. 5, § 19 Abs. 1 Nr.7 Vermessungs- und Katastergesetz des Landes Sachsen - Anhalt vom 22.05.1992 GVBl. S 362).</p> <p>- Zutreffendes ist angekreuzt</p> </div> </div>																											
<p>Erläuterungen zur Darstellung:</p> <table border="0"> <tr> <td>(gelb)</td> <td>Begrenzung des Flurstücks/ der Flurstücke</td> <td>— . — .</td> <td>Gemeindegrenze</td> </tr> <tr> <td>—</td> <td>Flurstücksgrenze</td> <td>— . . — . .</td> <td>Gemarkungsgrenze</td> </tr> <tr> <td>— . —</td> <td>Grenzpunkt</td> <td>— . . .</td> <td>Flurgrenze</td> </tr> <tr> <td>— . 7,3 . —</td> <td>Grenzlänge ( m )</td> <td></td> <td>Gebäude</td> </tr> <tr> <td>— ○ —</td> <td>abgemarkter Grenzpunkt (nach alter Zeichenvorschrift)</td> <td></td> <td>Gebäude (nach alter Zeichenvorschrift)</td> </tr> <tr> <td>12, 12/1 oder 12/1</td> <td>Flurstücksnummer</td> <td></td> <td></td> </tr> </table>				(gelb)	Begrenzung des Flurstücks/ der Flurstücke	— . — .	Gemeindegrenze	—	Flurstücksgrenze	— . . — . .	Gemarkungsgrenze	— . —	Grenzpunkt	— . . .	Flurgrenze	— . 7,3 . —	Grenzlänge ( m )		Gebäude	— ○ —	abgemarkter Grenzpunkt (nach alter Zeichenvorschrift)		Gebäude (nach alter Zeichenvorschrift)	12, 12/1 oder 12/1	Flurstücksnummer		
(gelb)	Begrenzung des Flurstücks/ der Flurstücke	— . — .	Gemeindegrenze																								
—	Flurstücksgrenze	— . . — . .	Gemarkungsgrenze																								
— . —	Grenzpunkt	— . . .	Flurgrenze																								
— . 7,3 . —	Grenzlänge ( m )		Gebäude																								
— ○ —	abgemarkter Grenzpunkt (nach alter Zeichenvorschrift)		Gebäude (nach alter Zeichenvorschrift)																								
12, 12/1 oder 12/1	Flurstücksnummer																										



